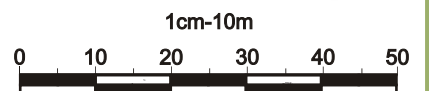


MIEJSCOWY PLAN ZAGOSPODAROWANIA PRZESTRZENNEGO GMINY PISZCZAC

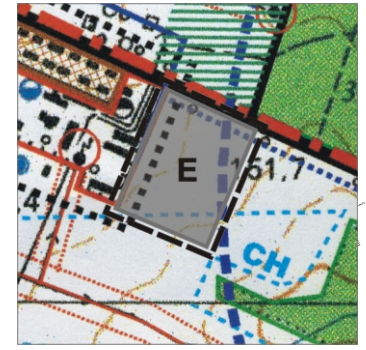
Skala 1:1000



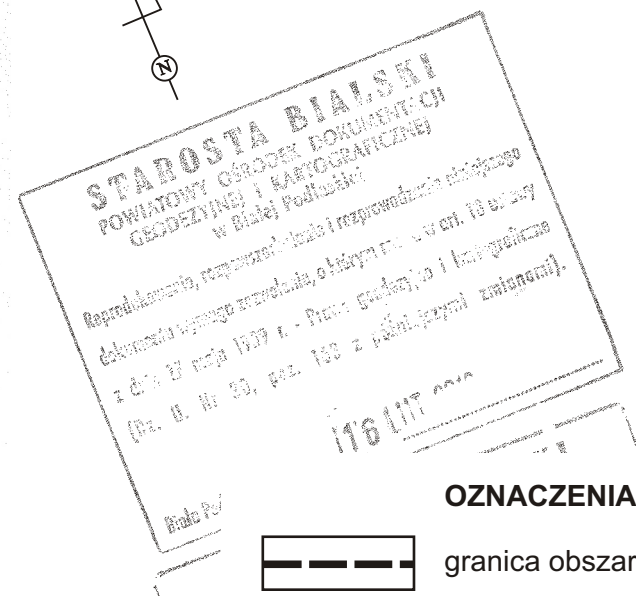
obręb: Połoski

Załącznik nr 1.2
do uchwały Nr XXI/124/2012
Rady Gminy Piszczac
z dnia 17 października 2012r.




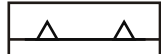

WYRYS ZE "STUDIUM
UWARUNKOWAŃ I KIERUNKÓW
ZAGOSPODAROWANIA PRZESTRZENNEGO
GMINY PISZCZAC"






Skala 1:15000



OZNACZENIA STANOWIONE

-  granica obszaru objętego planem miejscowym
-  linie rozgraniczające tereny o różnym przeznaczeniu lub różnych zasadach zagospodarowania
-  tereny wytwarzania energii elektrycznej z biogazu
-  nieprzekraczalna linia zabudowy
-  tereny dróg wewnętrznych

OZNACZENIA INFORMACYJNE

-  główna sieć wodociągowa
-  główna sieć kanalizacyjna
-  rozwiązania komunikacyjne poza granicami obszaru planu